

CITY *Changers* 2030



Vladimír Kroc

Plzeňský kraj
cyklokoordinátor

Pilsen Region, Czech Republic
Cycling Coordinator

CYKLOVIZE 2030

Ing. Vladimír Kroc

koordinátor výstavby cyklostezek

Krajský úřad Plzeňského kraje

Odbor dopravy a silničního hospodářství

Oddělení financování veřejné dopravy a
silničního hospodářství

Škroupova 18, 306 13 Plzeň

tel: 377 195 370

mobil: +420 778 498 274

e-mail: vladimir.krocv@plzensky-kraj.cz

<http://www.plzensky-kraj.cz>



Partnerství
pro městskou
mobilitu




ASOCIACE KRAJŮ
ČESKÉ REPUBLIKY

CYKLOVIZE 2030

- Dne 25. června v Olomouckém kraji byla ustanovena komise pro cyklistiku při Asociaci Krajů České republiky s pracovním názvem CYKLOVIZE 2030, která se skládá ze zástupců jednotlivých krajů.
- Další pracovní porada se uskutečnila ve dnech 11. – 13. 10. 2021 v Plzeňském kraji, další porada on-line dne 1. 12. 2021
- Dne 4. 3. 2022 proběhla konzultace problematiky s ministrem dopravy, na základě které je ustanovena komise při MD se zástupci krajů, MD, MMR, ŘSD, SŽ, KČT a dalších institucí podílejících se na vytváření dopravní sítě ČR (viz dnešní jednání).
- Dne 1. 4. 2022 proběhla Dopravní komise Asociace krajů ČR, kde byly definovány problémy s výstavbou cyklostezek
- Další pracovní porada se připravuje ve dnech 23. – 24. 6. 2022 v Hranicích na Moravě

CYKLOVIZE 2030

- Účelem projektu **CYKLOVIZE 2030** je pracovat na vytvoření ucelené páteřní sítě komunikací určených pro aktivní mobilitu, která bude zaměřena na uspokojování dopravních potřeb území, jimiž je trasována a stane se plnohodnotnou součástí dopravní sítě České republiky.
- Bude sloužit jako podklad pro stanovení pravidel čerpání vytvořených finančních nástrojů k její realizaci
- Takto definovaná síť komunikací pro aktivní mobilitu se stane plnohodnotnou součástí dopravní sítě České republiky




CYKLOVIZE 2030

Národní strategie rozvoje cyklistické dopravy České republiky do roku 2030

Co je jejím obsahem:

- **vedení páteřní cyklistické dopravní sítě ČR v mapové podobě**
- **stanovení rozsahu nutných investičních nákladů na její dobudování**
- **vytvoření finančních nástrojů k zajištění jejího naplnění**



CYKLOVIZE 2030

Národní strategie rozvoje cyklistické dopravy České republiky do roku 2030

Jaký je její účel?

- takto definovaná páteřní síť komunikací určených pro aktivní mobilitu bude zahrnuta do územních plánovacích podkladů na národní a krajské úrovni. Stane se součástí politiky územního rozvoje a zásad územního rozvoje
- stane se podkladem pro stanovení pravidel čerpání vytvořených finančních nástrojů k její realizaci
- bude plnohodnotnou součástí dopravní sítě České republiky
- vytvoří se standardy pro spolupráci a míru zapojení RSD, SŽ a Státního pozemkového fondu při vytváření takto definované páteřní sítě komunikací pro aktivní mobilitu

CYKLOVIZE 2030

Současný stav :

- V České republice je 40 000 kilometrů vyznačených cyklotras
- Pouze 12 % z nich je v režimu chráněných cest.
- Současná cyklistická dopravní síť je nespojitá a veřejnost dlouhodobě volá po její optimalizaci a dobudování.
- Projekční a investiční činnost na cyklistické infrastruktuře je v řadě případů bez nadregionálního přesahu.
- Není standardizována jednotná klasifikace dálkových cyklotras
- Není vytvořen sběr dat do jednotného místa a jejich standardizace.
- Není vytvořena jednotná koncepce pro jejich výstavbu. Způsob výstavby se liší podle jednotlivých krajů.

CYKLOVIZE 2030

- Byla vytvořena webová aplikace stavbycyklo.cz, kde jsou shromažďovány poklady jednotlivých krajů k vedení plánování páteřní dopravní sítě pro aktivní mobilitu po jednotlivých krajích.
- Po dokončení, vytrídění a sjednocení formy podkladových informací by měla aplikace sloužit jako interaktivní mapový podklad k vytvoření **Národní strategie rozvoje cyklistické dopravy České republiky do roku 2030.**

Cyklovize 2030

Byl vytvořen webový a mapový portál: [CYKLOVIZE2030 - Mapa pro cyklisty \(stavbycyklo.cz\)](https://www.stavbycyklo.cz)

CYKLOVIZE2030

Úvod Spolupráce Kraje Bezpečnost Mapový portál Kontakt

Výběr podle krajů ČR

Hlavní město Praha Jihočeský kraj Jihomoravský kraj Královéhradecký kraj Kraj Vysočina

Karlovarský kraj Liberecký kraj Moravskoslezský kraj Olomoucký kraj Pardubický kraj Plzeňský kraj

Středočeský kraj Ústecký kraj Zlínský kraj

Zobrazit celou ČR

nebo klikněte do mapy:



Úvod Spolupráce Kraje Bezpečnost Mapový portál Kontakt

CYKLOVIZE2030,

aneb jak bude vypadat dopravní síť pro cyklisty v roce 2030?



https://www.stavbycyklo.cz

CYKLOVIZE2030

Úvod Spolupráce Kraje Bezpečnost Mapový portál Kontakt

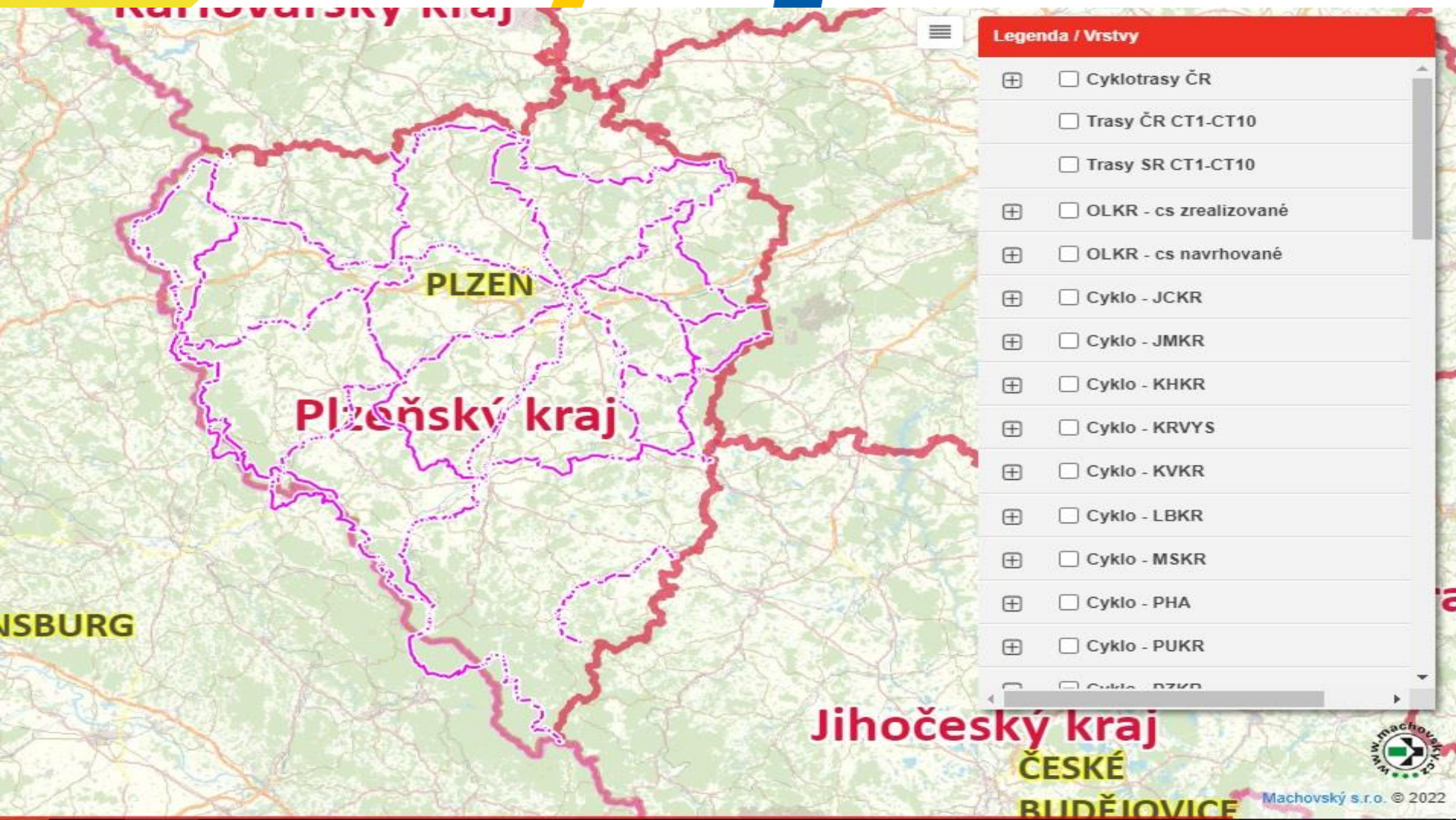
CYKLOVIZE2030

Nejen Česko, ale i celá Evropa zažívají cyklistický boom. Opatření během lockdownu způsobila, že lidé ve městech a i mimo ně začali ve větší míře používat jízdní kolo. Češi přesešli nejen na kola, ale i do automobilů, a tak je otázka bezpečnosti na silnicích na pořadu dne. Rozmach cyklistiky tak připomněl některé nedostatky v infrastruktuře, které je třeba do budoucna napravit.

Pracovní skupina krajských koordinátorů, ministerstev a spolku Partnerství pro městskou mobilitu spojily své síly pod hlavičkou CYKLOVIZE 2030. Jejím cílem je vybudování ucelené a bezpečné sítě cyklostezek a dálkových cyklotras napříč republikou, která v jednotlivých regionech, krajích a celém Česku urychlí rozvoj cyklo dopravy a podpoří cykloturistiku. Prvním krokem k tomu je sběr relevantních informací a vytvoření unikátní mapy na jejich základě.



Cyklovize2030:



CYKLOVIZE 2030

DĚKUJI ZA POZORNOST

Kontakt pro případné dotazy:

Ing. Vladimír Kroc

koordinátor výstavby cyklostezek

Krajský úřad Plzeňského kraje

Odbor dopravy a silničního hospodářství

Oddělení financování veřejné dopravy a silničního hospodářství

Škroupova 18, 306 13 Plzeň

tel: 377 195 370

mobil: +420 778 498 274

e-mail: vladimir.krocv@plzensky-kraj.cz

<http://www.plzensky-kraj.cz>



Partnerství
pro městskou
mobilitu



ASOCIACE KRAJŮ
ČESKÉ REPUBLIKY