



Ing. David Michalička

Město Říčany

starosta

The town of Říčany

Mayor



David Michalička
Starosta města Říčany



Měníme města.
Jsme **CITY***Changers*

Příběh o stezce

2014 - 2022



David Michalička
Starosta města Říčany



Měníme města.
Jsme **CITY***Changers*

Stavba stezky poblíž velkého města

Nejdůležitější je vyřešit:

✓ Pozemky

✓ Pozemky

✓ Pozemky



Město Říčany

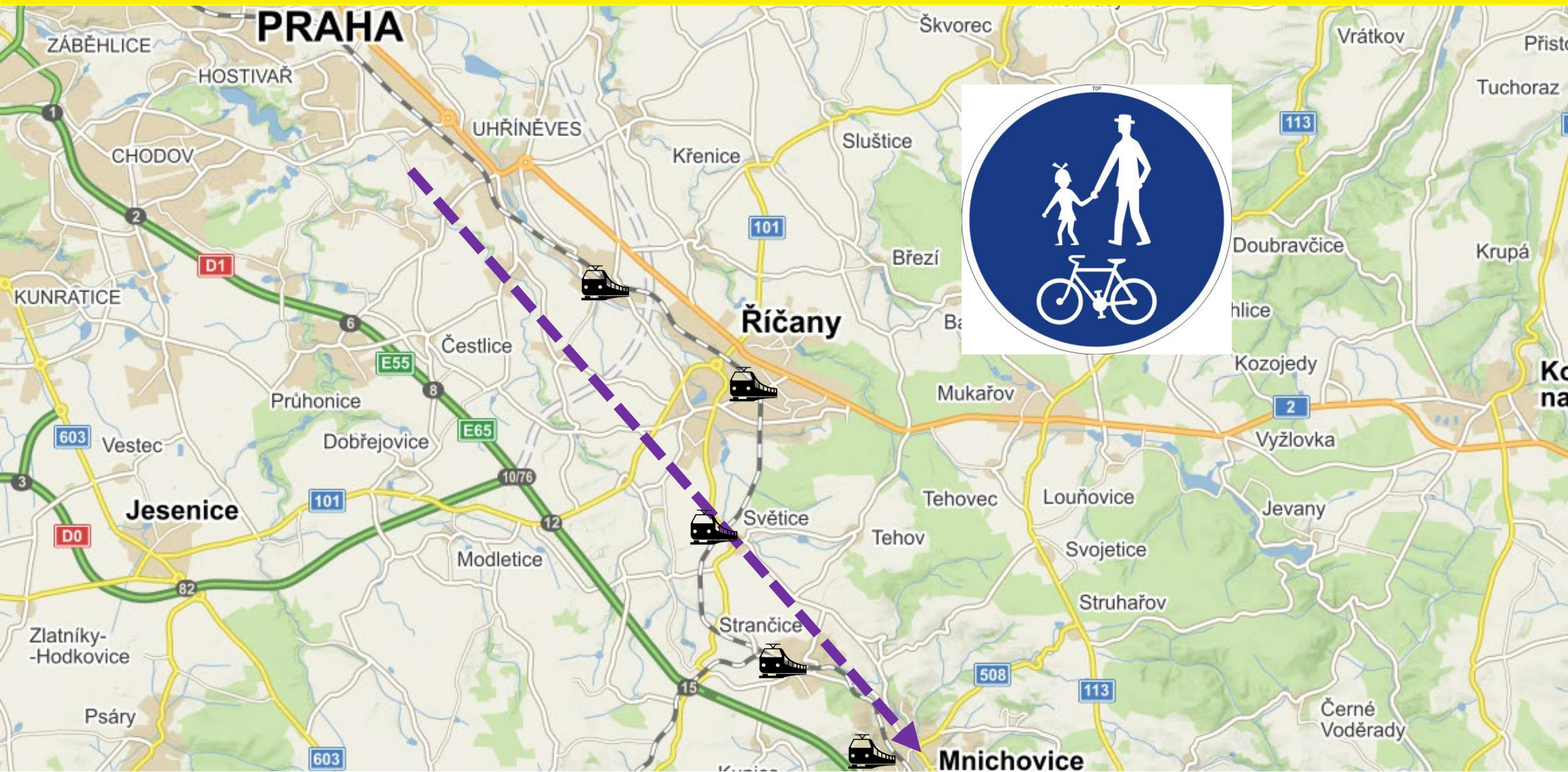


ŘÍČANY



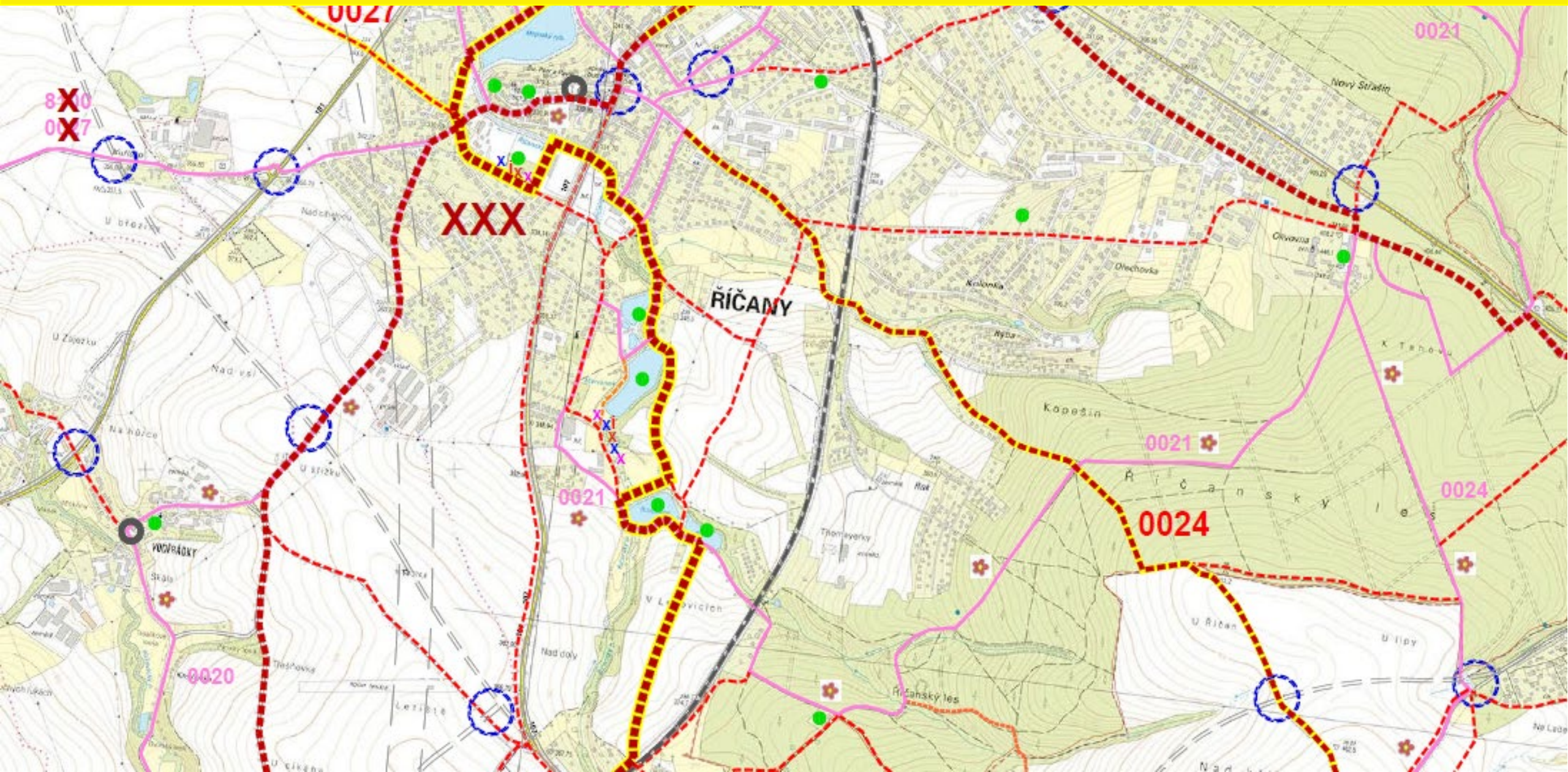
1) Myšlenka

2014



2) Cyklogenerel DSO Ladův kraj

2015



3) Smlouva o spolupráci obcí

2016



MĚSTO ŘÍČANY

Masarykovo nám. 53/40
251 01 Říčany



OBEC STRANČICE

Revoluční 383
251 63 Strančice



MČ PRAHA - KOLOVRATY

Mírová 364/34
103 00 Praha-Kolovraty



OBEC VŠESTARY

Jaroslava Baťchy 141
251 63 Všestary



OBEC SVĚTICE

U Hřiště 151, Světice
251 01 Říčany u Prahy



MĚSTO MNICHOVICE

Masarykovo náměstí 83
25164 Mnichovice

4) Jednání o dotacích

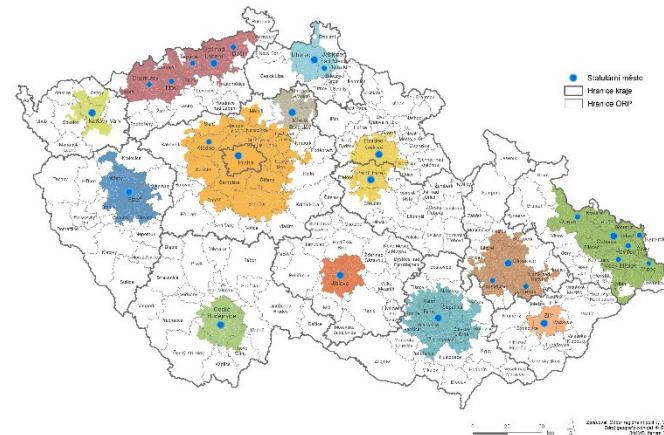
2014-2017



EVROPSKÁ UNIE
Evropský fond pro regionální rozvoj
Integrovaný regionální operační program



MINISTERSTVO
PRO MÍSTNÍ
ROZVOJ ČR



5) Smlouva o spolupráci obcí

2016



MĚSTO ŘÍČANY

Masarykovo nám. 53/40
251 01 Říčany



OBEC STRANČICE

Revoluční 383
251 63 Strančice



MČ PRAHA - KOLOVRATY

Mírová 364/34
103 00 Praha-Kolovraty



OBEC VŠESTARY

Jaroslava Baťchy 141
251 63 Všeštiny



OBEC SVĚTICE

U Hřiště 151, Světice
251 01 Říčany u Prahy



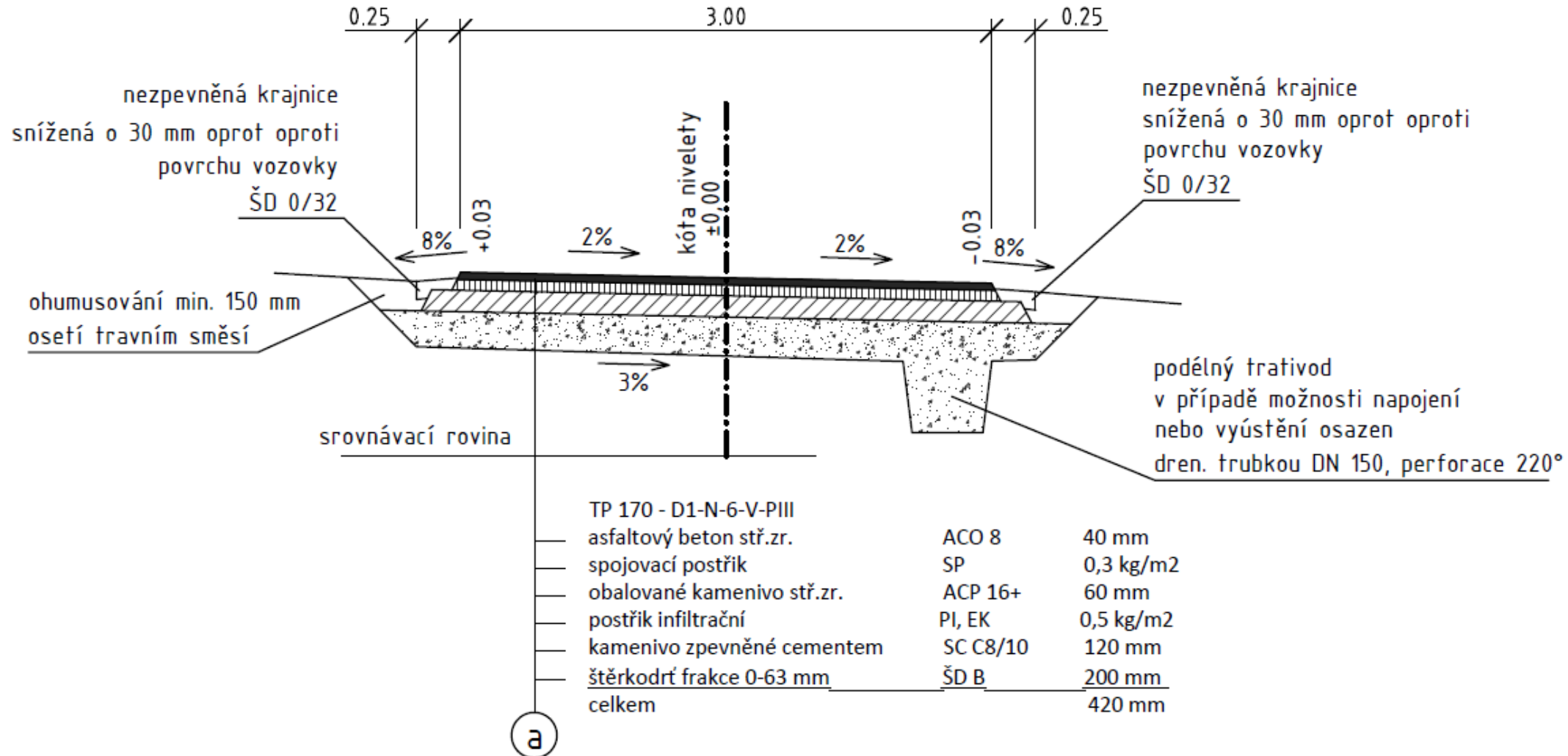
MĚSTO MNICHOVICE

Masarykovo náměstí 83
25164 Mnichovice

6) Projektová dokumentace

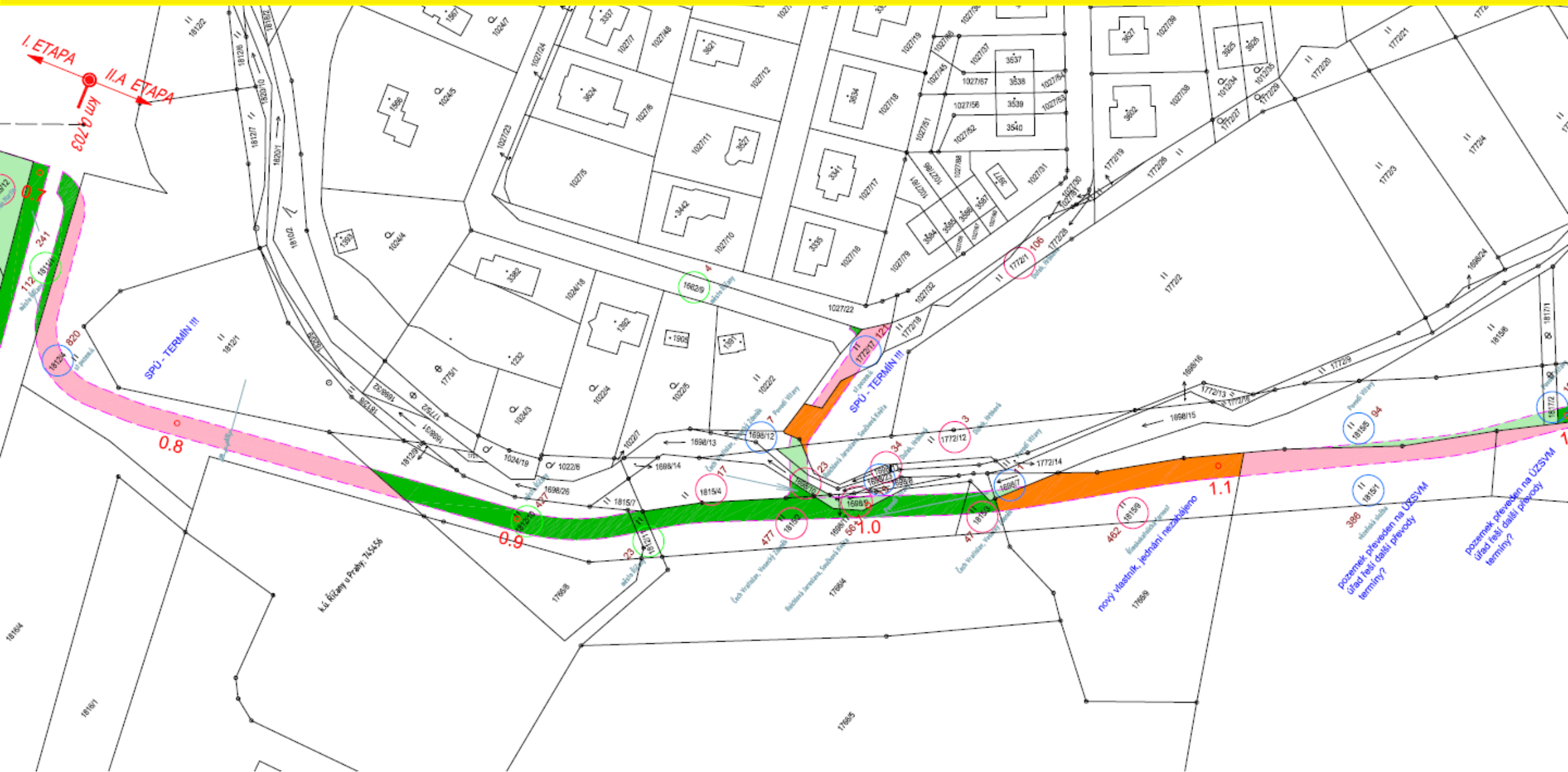
2016-2018

komunikace šířky 3m s asfaltovým povrchem, kompletní konstrukce s krajinicemi



7) Pozemky, majetky

2016-2018



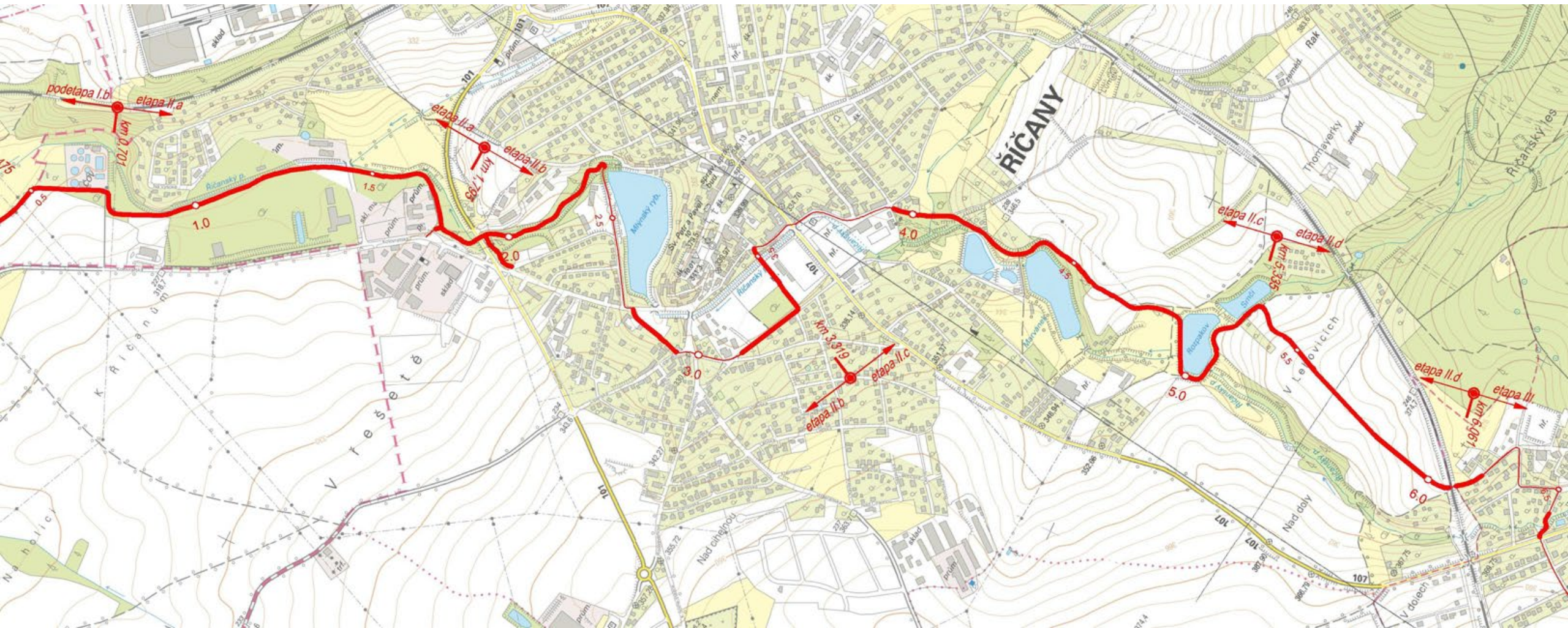
8) Pozemky, majetky

2016-2018

územní území:		Říčany u Prahy (okres Praha-východ);745456			etapy I.b-II.a							
etapa	parcela	vlastník	LV	výměra [m2]	způsob využití	druh pozemku	způsob ochrany	dotčená pl. [m2]	číslo majetkoprávní přílohy	poznámka	ÚR	
I.b	1826/14	Město Říčany, Masarykovo nám. 53/40, 25101 Říčany	10001	1110		orná půda	ZPF	1110		koupený díl pozemku 1826/10		
I.b	1811/1	Město Říčany, Masarykovo nám. 53/40, 25101 Říčany	10001	16737	manipulační plocha	ostatní plocha		570				
II.a	1811/1	Město Říčany, Masarykovo nám. 53/40, 25101 Říčany	10001	16737	manipulační plocha	ostatní plocha		925				
II.a	1812/4	Česká republika, Státní pozemkový úřad, Husinecká 1024/11a, Žižkov, 13000 Praha 3	10002	4195		trvalý travní porost	ZPF	641	03	dle smlouvy je výměra 831 m2		
II.a	1812/10	Město Říčany, Masarykovo nám. 53/40, 25101 Říčany	10001	1152		trvalý travní porost	ZPF	487			427	
II.a	1812/11	Město Říčany, Masarykovo nám. 53/40, 25101 Říčany	10001	57		trvalý travní porost	ZPF	23				
II.a	1815/2	Čech Vratislav, V Údolí 1990/4, 25101 Říčany 1/2 Vosecký Zdeněk JUDr., U Závory 1830/6, 25101 Říčany 1/2	3016	1171		trvalý travní porost	ZPF	477	05		ok	
	1815/12	Město Říčany, Masarykovo nám. 53/40, 25101 Říčany	10001	527		trvalý travní porost	ZPF	527	05ds	darovaný pozemek od Čech, Vosecký		
II.a	1698/9	Město Říčany, Masarykovo nám. 53/40, 25101 Říčany	10001	134	koryto vodního toku přiroz. n. upravené	vodní plocha		63		koupený pozemek od Raichlové, Součkové		
II.a	1815/3	Čech Vratislav, V Údolí 1990/4, 25101 Říčany 1/2 Vosecký Zdeněk JUDr., U Závory 1830/6, 25101 Říčany 1/2	3016	125		trvalý travní porost	ZPF	47	05		ok	
	1815/13	Město Říčany, Masarykovo nám. 53/40, 25101 Říčany	10001	53		trvalý travní porost	ZPF	53	05ds	darovaný pozemek od Čech, Vosecký		
II.a	1698/7	Česká republika, Povodí Vltavy, státní podnik, Holečkova 106/8, Smíchov, 15000 Praha 5	6775	72	koryto vodního toku přiroz. n. upravené	vodní plocha		11	02		ok	
II.a	1815/9	Město Říčany, Masarykovo nám. 53/40, 25101 Říčany	10001	1037		trvalý travní porost	ZPF	462	06ss	směněno s církví		
II.a	1815/1	Úřad pro zastupování státu ve věcech majetkových, Rašínovo nábřeží 390/42, Nové Město, 12800 Praha 2	60000	1236		trvalý travní porost	ZPF	354	01	nájemní smlouva dle GP, není v KN k 16.1.2018	b	
II.a	???	Město Říčany, Masarykovo nám. 53/40, 25101 Říčany	10001									
II.a	1815/5	Česká republika, Povodí Vltavy, státní podnik, Holečkova 106/8, Smíchov, 15000 Praha 5	6775	1658		trvalý travní porost	ZPF	185	02		ok	
II.a	1817/2	Česká republika, Povodí Vltavy, státní podnik, Holečkova 106/8, Smíchov, 15000 Praha 5	6775	66	neplošná půda	ostatní plocha		28	02		ok	
II.a	1769/2	Město Říčany, Masarykovo nám. 53/40, 25101 Říčany	10001	344		trvalý travní porost	ZPF	135				
II.a	1770/4	Město Říčany, Masarykovo nám. 53/40, 25101 Říčany	10001	2792		orná půda	ZPF	323			306	
II.a	1770/3	Město Říčany, Masarykovo nám. 53/40, 25101 Říčany	10001	2600		orná půda	ZPF	976			773	

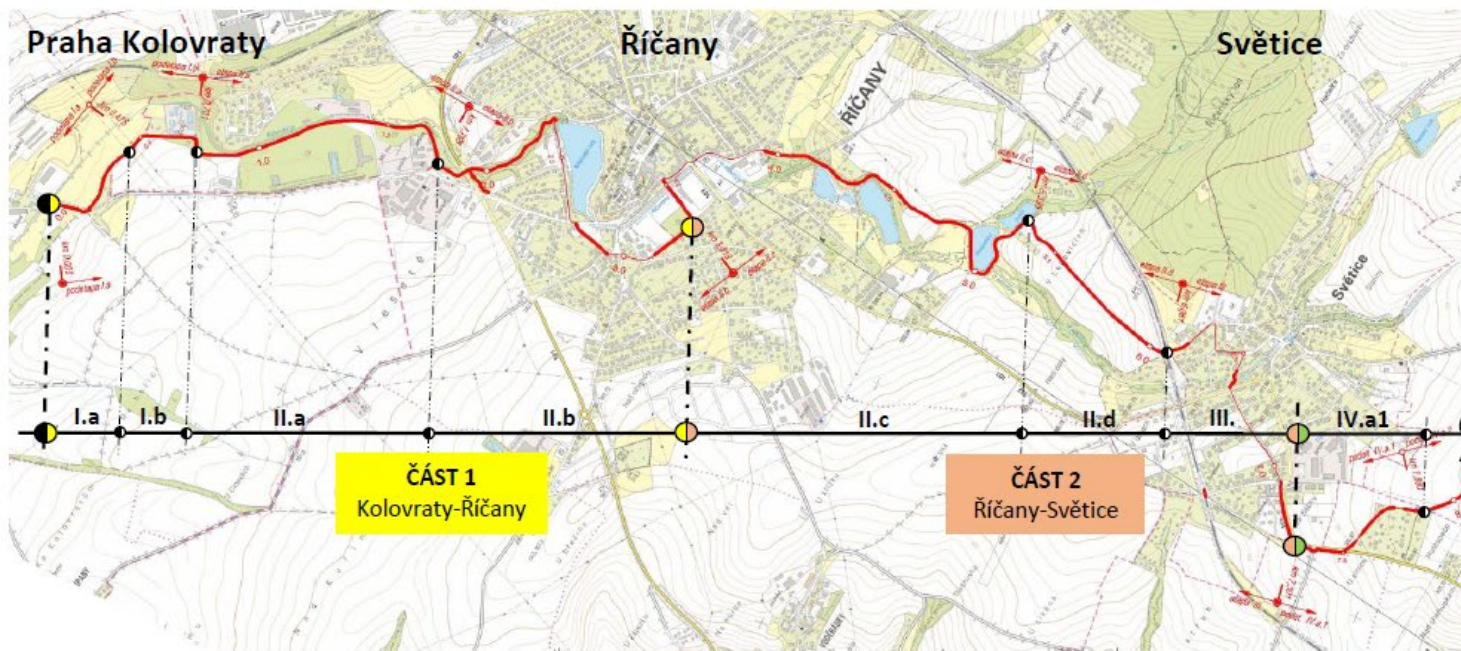
9) Finální trasa

2018

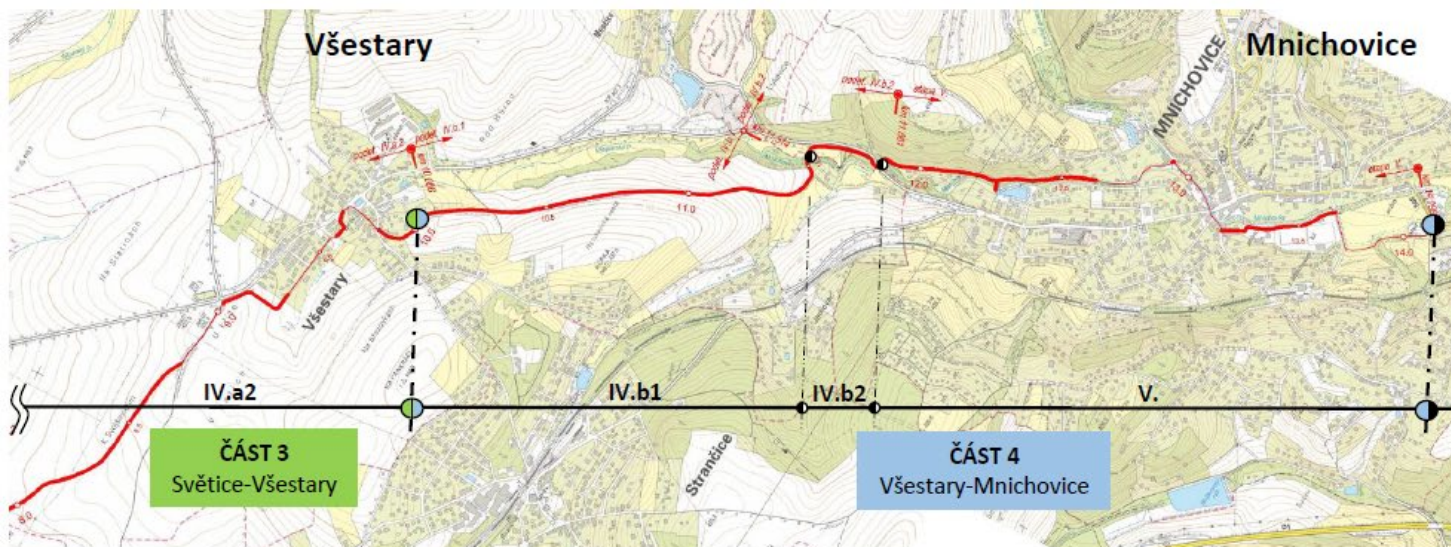


10) Výběr zhotovitele

2018



část	etapa	délka m
1.	Kolovraty Říčany	
	I.a	475
	I.b	226
	II.a II.b	1 131 1 643
		3 000
2.	Říčany Světice	
	II.c	2 016
	II.d III.	726 1 241
		3 983
3.	Světice Všestary	
	IV.a1 IV.a2	579 2 154
		2 733
4.	Všestary Mnichovice	
	IV.b1 IV.b2	1 423 397
	V.	1 811
		3 631
Celkem		13 347



11) Stavba

2019-2020



12) Hotová cyklostezka

2020

- ✓ 6 měst a obcí
- ✓ 13 kilometrů
- ✓ 4 úseky = 4 dotace
- ✓ 150 milionů korun
- ✓ Stovky pozemků a vlastníků
- ✓ 4 roky přípravy
- ✓ 2 roky stavby



12) Velké změny ve městě

2020-2022

- ✓ **Větší pohyb cyklistů**
(nejen po cyklostezce)
- ✓ **Bezpečná cesta do města**
(do školy, na kroužky, na výlet)
- ✓ **Živé náměstí**
(kavárny, cukrárny, restaurace)



CYKLISTEVITANI.CZ

